

Quelques précisions sur la méthode...

L'objectif de l'animation est de stimuler une prise de conscience collective, de confronter les points de vue puis de faire émerger des pistes de réponse, par la marche et la médiation immersive et sensible.

Le long d'un parcours, des lieux ont été choisis pour aborder des problématiques locales porteuses de "troubles" dont certaines sont des "sentinelles" ou marqueurs du changement dans ce secteur.

Ces stations ont été identifiées lors d'un atelier de co-construction préalable avec quelques participant-es de la journée puis par des repérages sur le terrain de l'équipe du projet. A chaque station, deux animateur-ices introduisent le contexte à l'aide de supports de médiation (photographies anciennes ou thématiques, écoute de l'ambiance sonore, observation, etc).

Après une courte introspection libre, les participant-es sont invité-es à rebondir sur leurs perceptions, leurs intuitions, leurs expériences. Un-e participant-e ayant une certaine expertise de l'enjeu concerné est parfois invité-e à compléter la discussion par son témoignage. Entre chaque arrêt, le groupe progresse en marchant et discute librement et peut aussi découvrir d'autres enjeux illustrés en photographies disposées sur le chemin.

Cette méthode donne la place à la diversité de savoirs, scientifiques, techniques ou liés à l'expérience, en présence.

L'équipe du projet STAR remercie tous-tes les participant-es de la journée transect et de l'atelier et la commune de Chastreix pour son accueil !
D'autres animations seront organisées dans le territoire du Sancy d'ici la fin d'année 2025.

contact :
rebecca.etienne@agroparistech.fr
karim.berthome@agroparistech.fr
lien vers le site du projet STAR



Conception du document : R. Etienne pour le projet STAR
Crédits photo : C. Cot
librement inspiré de la charte IGN - copie et reproduction interdite



ATELIER CO-CONSTRUCTION
12 juin 2025


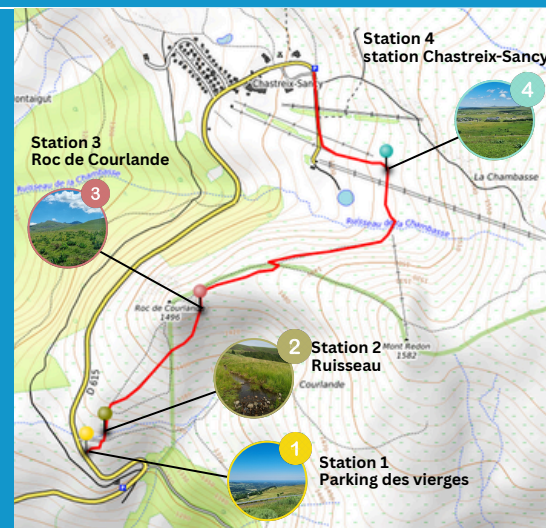


JOURNEE TRANSECT
30 juin 2025



Transect n°2 : Secteur Chastreix Massif du Sancy

2,4 km - 140 m D+



enquête itinérante et participative



médiation sensible et immersive



co-animation chercheurs-acteurs



itinéraire co-construit



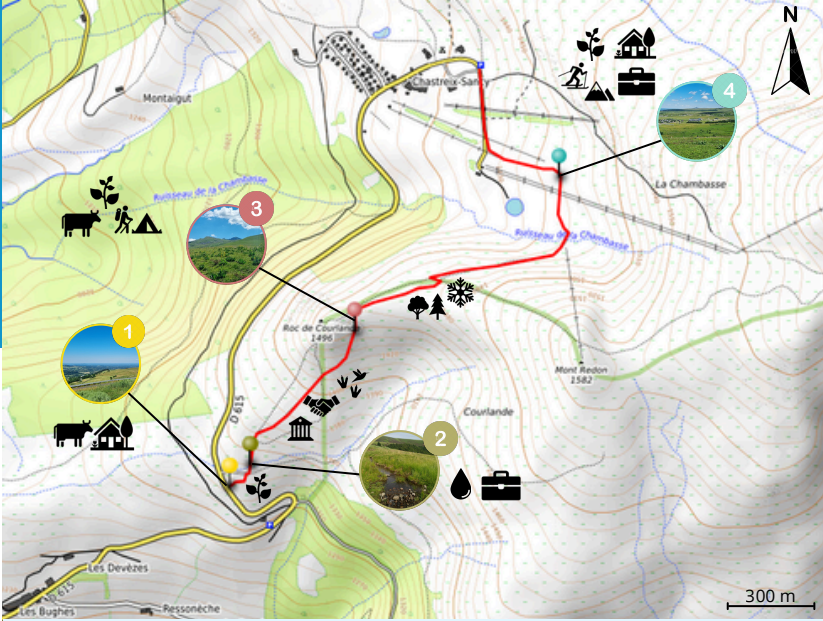
recherche évaluée chemin faisant

TRANSECT :
Le transect est un dispositif science-société immersif et sensible visant le repérage et la mise en discussion des “sentinelles”, signes précoces des changements socio-écologiques au niveau agricole, écologique et touristique dans le Massif du Sancy, par un itinéraire co-construit en atelier avec des acteurs locaux, animé et outillé* puis parcouru collectivement lors d’une demi-journée sur le terrain.


*** moyens de médiation :**
Photographies supports, personnification, témoignages, écoute, observation, carte participative grand format ...







1. ATELIER DE CO-CONSTRUCTION
12 Jun 2025
4 participant.es



2. JOURNEE 'TRANSECT'
30 Jun 2025
10 participant.es

10h
Présentation du projet
et déroulé de la journée

10h15
Brise glace et
interconnaissance


10h30
Station 1
Parking des vierges

11h
Station 2
Ruisseau

11h30
Station 3
Roc de Courlande

12h
Station 4
Station Chastreix-Sancy

14h
Ateliers en groupes
et discussion
collective



Légende : entités sentinelles abordées au fil du parcours



source : <https://umap.openstreetmap.fr> (juillet 2025)